

INVESTOR

STATUTÁRNÍ MĚSTO DĚČÍN

Mírové náměstí 1175/5, 405 38 Děčín IV



STAVBA

REKONSTRUKCE OPĚRNÉ ZDI NA MK
UL. POD VRCHEM A U KORKÁRNY
II. ETAPA

S.A.W. CONSULTING s.r.o.

Prašná 2324, 407 47 Varnsdorf

středisko UL: Božtěšická 216/34, 400 01 Ústí n. L.

web: www.sawconsulting.cze-mail: info@sawconsulting.cz

VYPRACOVAL

ZODPOVĚDNÝ PROJEKTANT

TECHNICKÁ KONTROLA

ING. EVA DRAGOUNOVÁ

JAROSLAV ZAVADIL, DiS.

ZLATA BRADÁČOVÁ, DiS.

INVESTOR

STATUT. MĚSTO DĚČÍN

ZAKÁZKOVÉ ČÍSLO

2020-090

DATUM

11/2020

STUPEŇ

DSP/PDPS

MĚŘÍTKO

PŘÍLOHA

Č. PŘÍLOHY

PARÉ

ZÁBOROVÝ ELABORÁT

H.1

Dotčené územní jednotky

Akce: REKONSTRUKCE OPĚRNÉ ZDI NA MK UL. POD VRCHEM
A U KORKÁRNY II. ETAPA

Strana: 2

| kraj | obec | katastrální území |
|----------------|--------------|-------------------|
| CZ 042 Ústecký | 562335 Děčín | 625230 Bynov |

Seznam stavebních objektů

Akce: REKONSTRUKCE OPĚRNÉ ZDI NA MK UL. POD VRCHEM A U KORKÁRNY
II. ETAPA

| <u>číslo objektu</u> | <u>Název objektu</u> |
|----------------------|----------------------|
| SO 201 | OPĚRNÁ ZEĎ |

Výpis vlastníků parcel dotčených zábořem

**Akce: REKONSTRUKCE OPĚRNÉ ZDI NA MK UL. POD VRCHEM
A U KORKÁRNY II. ETAPA**

Strana: 3

Katastrální území: 625230 Bynov

| Číslo LV | Jméno | Adresa |
|----------|------------------------|---|
| 1524 | Liesel Martin | Na Slatinách 55, Děčín XX - Nová Ves, 405 05 Děčín |
| 10001 | Statutární město Děčín | Mírové nám. 1175/5, Děčín IV - Podmokly, 405 02 Děčín |

Seznam LV s vlastníky a parcelami dotčenými záborem

Akce: REKONSTRUKCE OPĚRNÉ ZDI NA MK UL. POD VRCHEM A U KORKÁRNY II. ETAPA

Strana: 4

Katastrální území: 625230 Bynov

| Číslo LV | Jméno nebo název vlastníka (uživatele) | díl | Čís. záboru | Parcela KN | Výměra KN | Kultur.využití | ochrana | Parcela PK | Výměra PK | | Zabírá se | | | |
|----------|--|-----|----------------|------------|-----------|----------------|-------------------------|------------|-----------|---------------|-----------|----------|----------|------------|
| | | | | | | | | | | | Trvale | Rekult. | Nad 1rok | Do 1roku |
| 1524 | Liesel Martin | | 1 | 806/24 | 5078 | ostatní plocha | rozsáhlé chráněné území | | | | 33 | 0 | 0 | 60 |
| 10001 | Statutární město Děčín | | 2 | 663/8 | 756 | ostatní plocha | rozsáhlé chráněné území | | | | 0 | 0 | 0 | 104 |
| | | | | | | | | | | celkem | 33 | 0 | 0 | 164 |

Akce: REKONSTRUKCE OPĚRNÉ ZDI NA MK UL. POD VRCHEM A U KORKÁRNY II. ETAPA

Katastrální území: 625230 Bynov

| Zábor číslo | VÝPIS ZE SOUPISU PARCEL | | | | | | | Zabírá se celkem | | | |
|----------------|-------------------------|-----------|----------------|---------------|-----------|-------|------------------------|------------------|-------------|----------|----------|
| | Parc.číslo KN | Výměra KN | Kultur.využití | Parc.číslo PK | Výměra PK | LV | Vlastník(uživatel) | Trvale | Rekultivace | Nad 1rok | Do 1roku |
| 1 | 806/24 | 5078 | ostatní plocha | | | 1524 | Liesel Martin | 33 | 0 | 0 | 60 |
| 2 | 663/8 | 756 | ostatní plocha | | | 10001 | Statutární město Děčín | 0 | 0 | 0 | 104 |

Rekapitulace záborů za ZPF a LPF

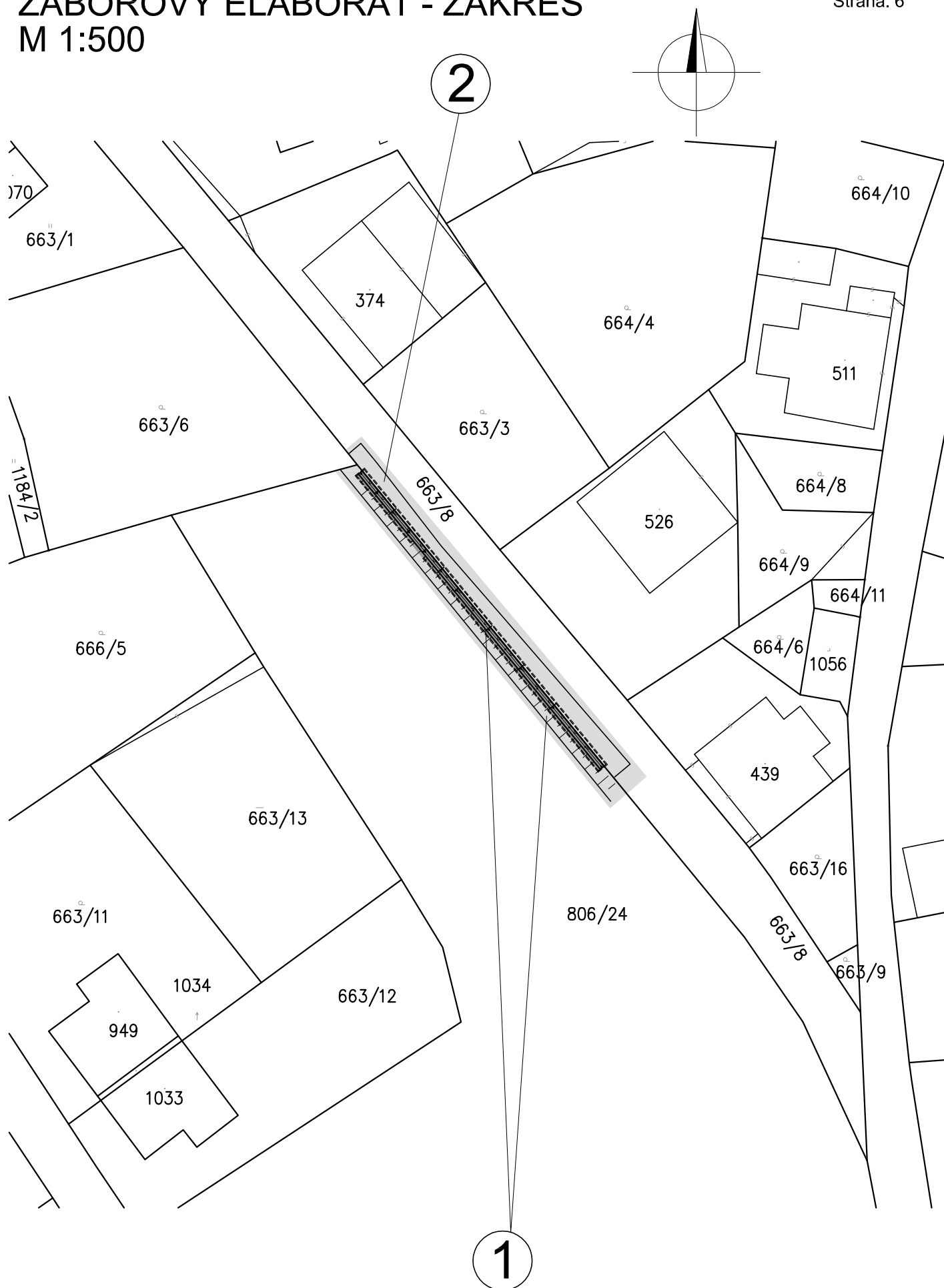
Akce: REKONSTRUKCE OPĚRNÉ ZDI NA MK UL. POD VRCHEM A U KORKÁRNY II.
ETAPA

Strana: 6



| katastrální území | Zabírá se | | | |
|-------------------|-----------|----------|-----------|-----------|
| | Trvale | Rekult. | Nad 1 rok | Do 1 roku |
| 625230 Bynov | 0 | 0 | 0 | 0 |
| CELKEM | 0 | 0 | 0 | 0 |

ZÁBOROVÝ ELABORÁT - ZÁKRES M 1:500

Strana: 6



LEGENDA:

-  DOČASNÝ ZÁBOR DO 1 ROKU
-  TRVALÝ ZÁBOR